






Kuvendi Komunal Prishtë - Plani Rregullues Sofalia

-  ndarja ndërmjet blloqeve
-  parcelimi kadastral
-  riparcelimi

**QËLLIMI I PËRDORIMIT:**

Park i gjelbërt publik

Sipërfaqja e bllokut: 209.778m<sup>2</sup>

**NUK LEJOHET:**

Ndonjë qëllim tjetër përveç parkut publik

**TIPET E RRUGËVE:** Tipi A-A, C-C, D-D, E-E, H-H, I-I .Seksionet tërthore të tyre gjenden në fletën nr. 04 të zgjidhjes urbane.

Prerjet e Lumit gjinden në fletën nr.05 të Zgjidhjes Urbane.

Numrat e parcelave që përfshihen brenda vijës rregulluese të bllokut VP1:

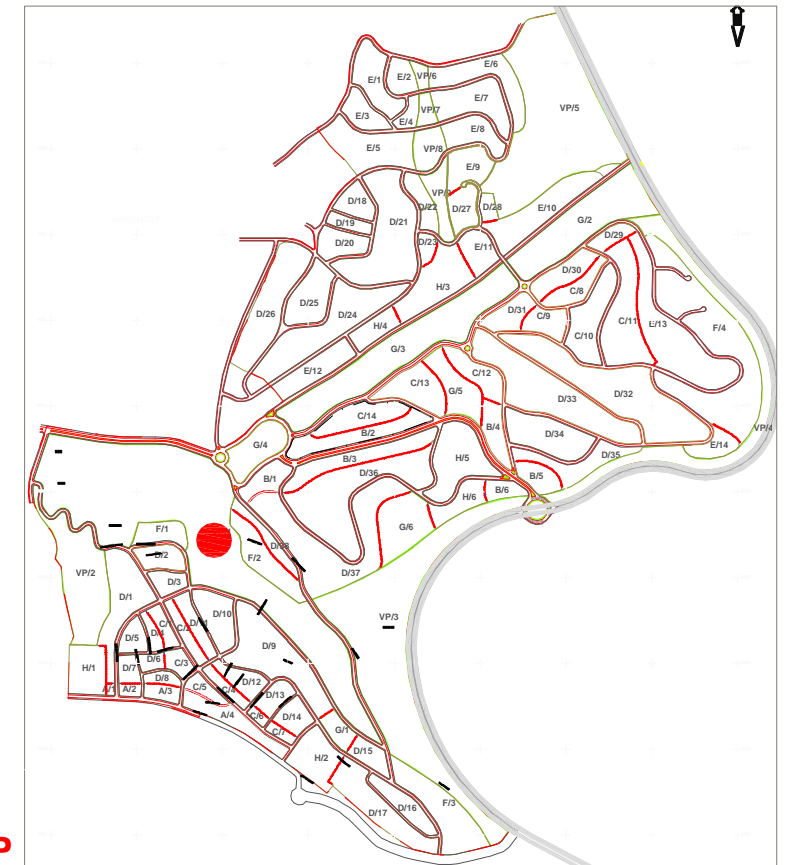
2504, 3022, 2549, 2542, 2547, 2548, 2521, 2531, 2546, 2544, 2545, 2543, 2540, 2531, 2537, 1277,  $\frac{1276}{2}$ , 2534, 2536, 3695, 1278, 1279, 1276,  $\frac{1275}{1}$ ,  $\frac{1275}{2}$ ,  $\frac{1273}{1}$ ,  $\frac{1273}{2}$ ,  $\frac{1273}{3}$ ,  $\frac{1252}{1}$ , 1272.

**VËREJTJE:**

Me miratimin e planit mund të hartohen pjesët e planit detaj ku do përfshihen gjithë parametrat e infrastrukturës brenda parcelave urbane të banimit ku mund të ketë inkorporime, ndërsa rrugët kryesore nuk do pësojnë ndryshime.

Patjetër duhet të bëhet Plani detaj i rregullimit të lumit ku gjithashtu mund të ketë devijime te vogla nga aksi i prezentuar pas analizave detaje.

Planet detaje duhet të përmbajn hapësirat e gjelbërta dhe të rekreacionit, parkingjet, rrugët e brendshme, trotualet, hapësirat për infrastrukturë (furnizimi me ujë, kanalizimi, ngrohja, rryma, telefonia, etj)



TERESIA VP

